Schnitt A-A

Station 0+035,000 m

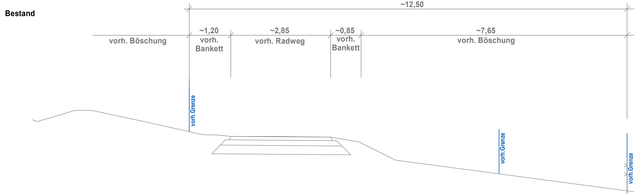

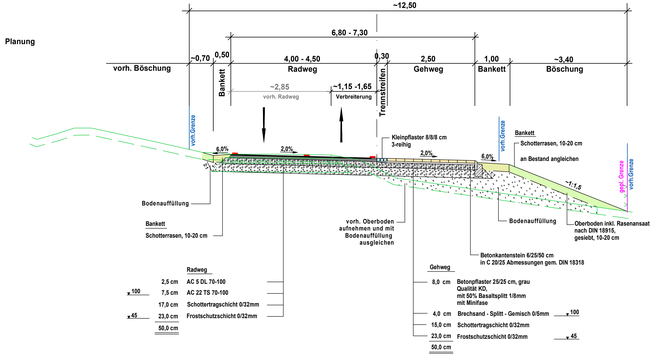

Schnitt B-B

Station 0+100,000 m

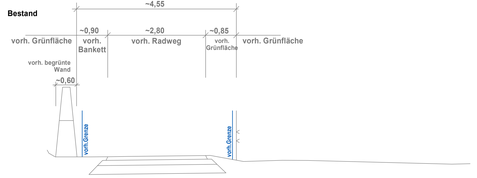

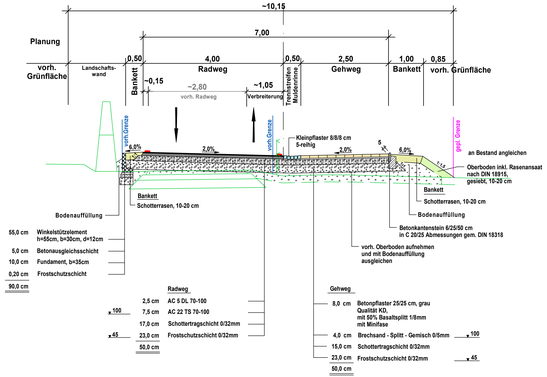

Schnitt C-C

Station 0+225,000 m

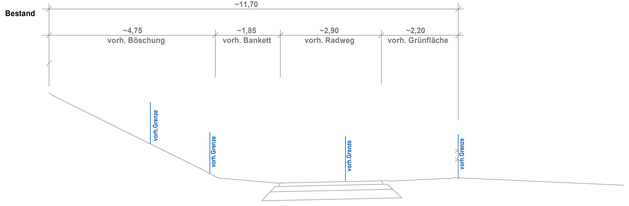

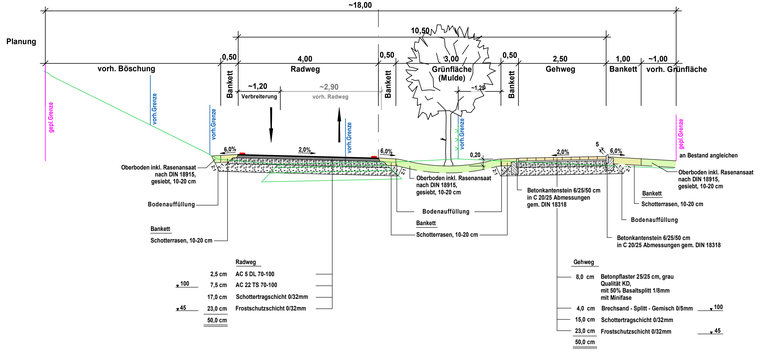

Nr.	Änderungen	Datum	Name

Kiel. Landes-hauptstadt Kiel
Sailing.City.
Der Oberbürgermeister
Tiefbauamt

Anlage
Blatt Nr. 1 (2)
Projekt - Nr.

Veloroute 10
begleitender Gehweg
zw. Christinenweg und Westring (K10)
2. und 3. Teilabschnitt
- Ausführungsplanung -

Schnitt
A - A bis
C - C
1 : 50

Koordinatensystem:
UTM / ETRS89
Höhensystem:
NHN/DHHN2016 / 160

Bearbeitet	November 2026	Edel	Datum Planungsstand: 17.11.2026
Gezeichnet	November 2026	Behrens	Ausdruckdatum: 17.11.2026
Geprüft			

Abteilung Planen und Bauen
Kiel,
im Auftrag

H:\Veloroute 10\Velo10-Gehweg Oshausenstr\AFP_AQ Velo10-Gehweg Oshausenstr_2_3 BA.pgp
Pl-AQ A-C Fr Querschnitt mit Schraffur